






Fahrplan: MR-Wanderung Glaubenbühlen – Glaubenberg 4. Juni 2026




Hinfahrt:

Bahnhof/Haltestelle	Zeit	Einstiegsort	Reise mit	Informationen
				2'  Fussweg
Worb Dorf, Bahnhof	Ab 07:43	KanteC	B 795 79503	Richtung: Rubigen, Bahnhof NF
Worb SBB, Bahnhof	An 07:46		B 795 79503	
				2'  Fussweg
Worb SBB	Ab 07:57	Gl.2	S 2 15227	Richtung: Langnau i.E.
Langnau i.E.	An 08:23	Gl.2	S 2 15227	
				 Umsteigen
Langnau i.E.	Ab 08:37	Gl.3	S 6 22629	Richtung: Luzern (X)
Schüpfheim	An 08:58	Gl.2	S 6 22629	
				3'  Fussweg
Schüpfheim, Bahnhof	Ab 09:03		B 241 624191	Richtung: Sörenberg, Post  NF GR
Sörenberg, Post	An 09:27		B 241 624191	

Kaffeepause – Aufenthalt 31'

Weiterfahrt: Sörenberg ab 9.58
Glaubenbühlen Parkplatz an 10.16

Rückfahrt:

Postauto:	Glaubenberg Passhöhe ab	16:42h		
	Entlebuch an	16:44		
Entlebuch	Ab 16:51		S 6 22660	Richtung: Langnau i.E. (X)
Langnau i.E.	An 17:21	Gl.2A	S 6 22660	
				 Umsteigen
Langnau i.E.	Ab 17:37	Gl.1	S 2 15268	Richtung: Laupen BE
Worb SBB	An 18:04	Gl.2	S 2 15268	
				3'  Fussweg
Worb SBB, Bahnhof	Ab 18:08		B 795 79522	Richtung: Worb Dorf, Bahnhof NF
Worb Dorf, Bahnhof	An 18:13	KanteC	B 795 79522	
				2'  Fussweg

Dauer: 1 h 26 min